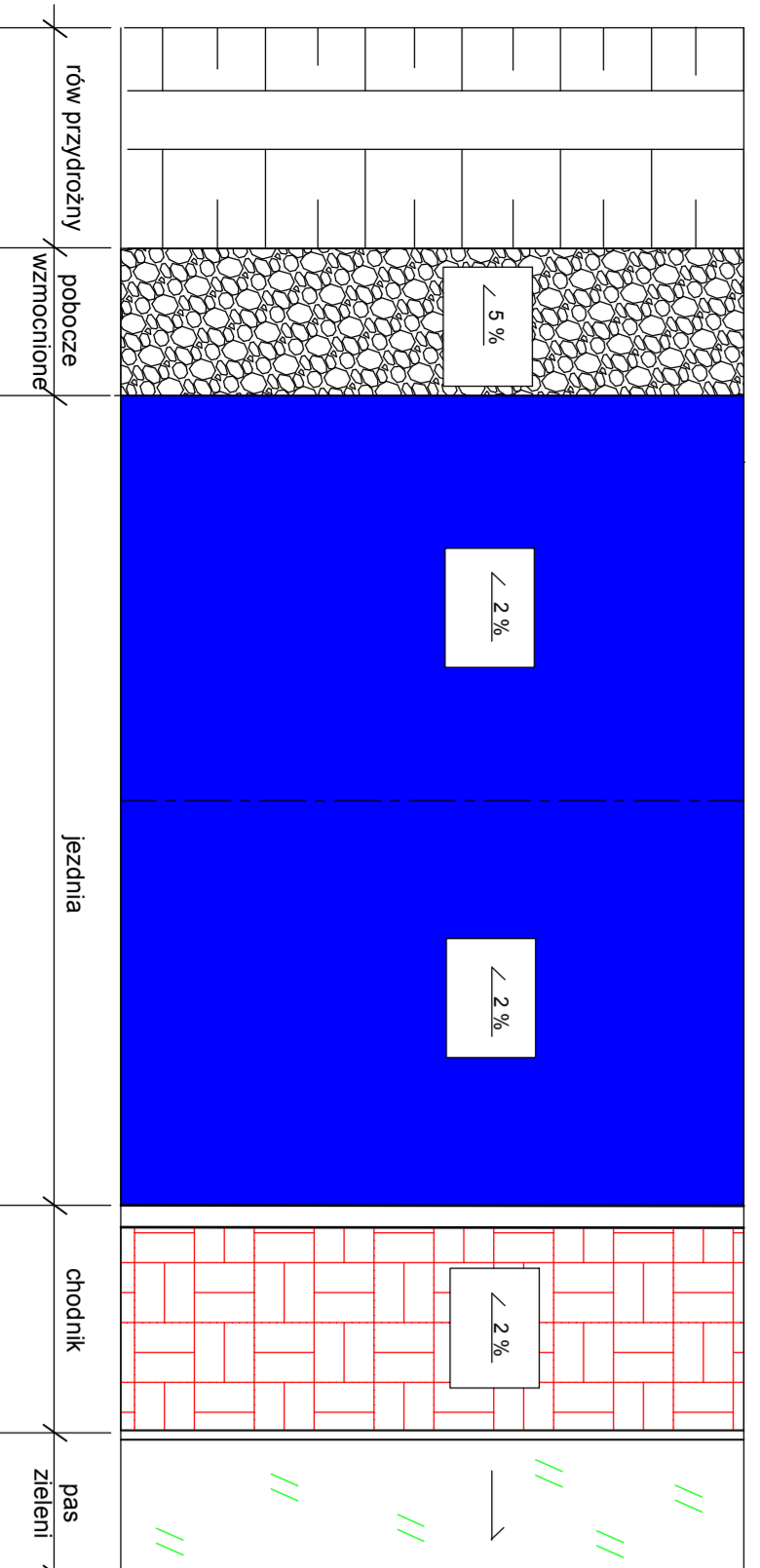
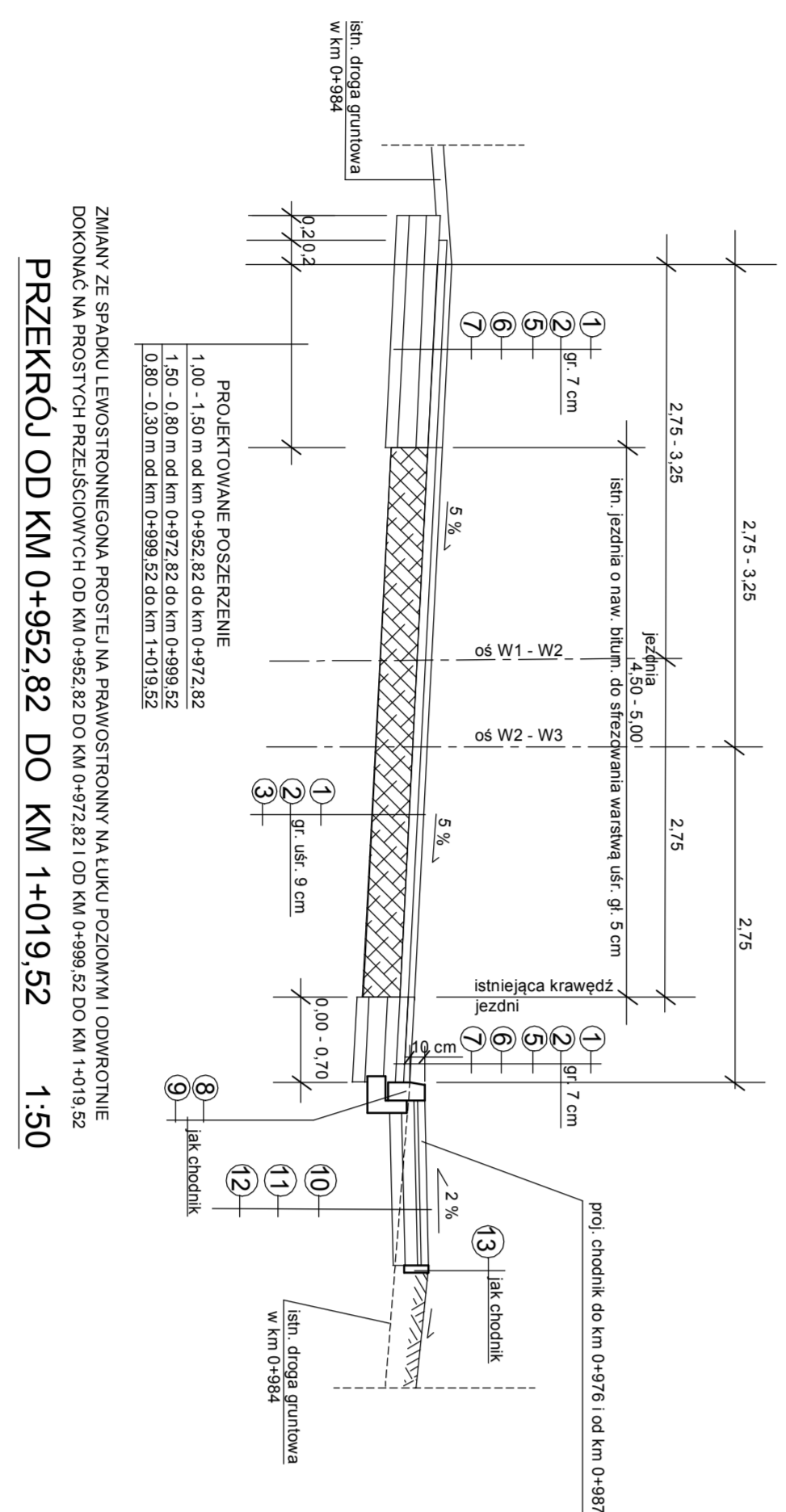


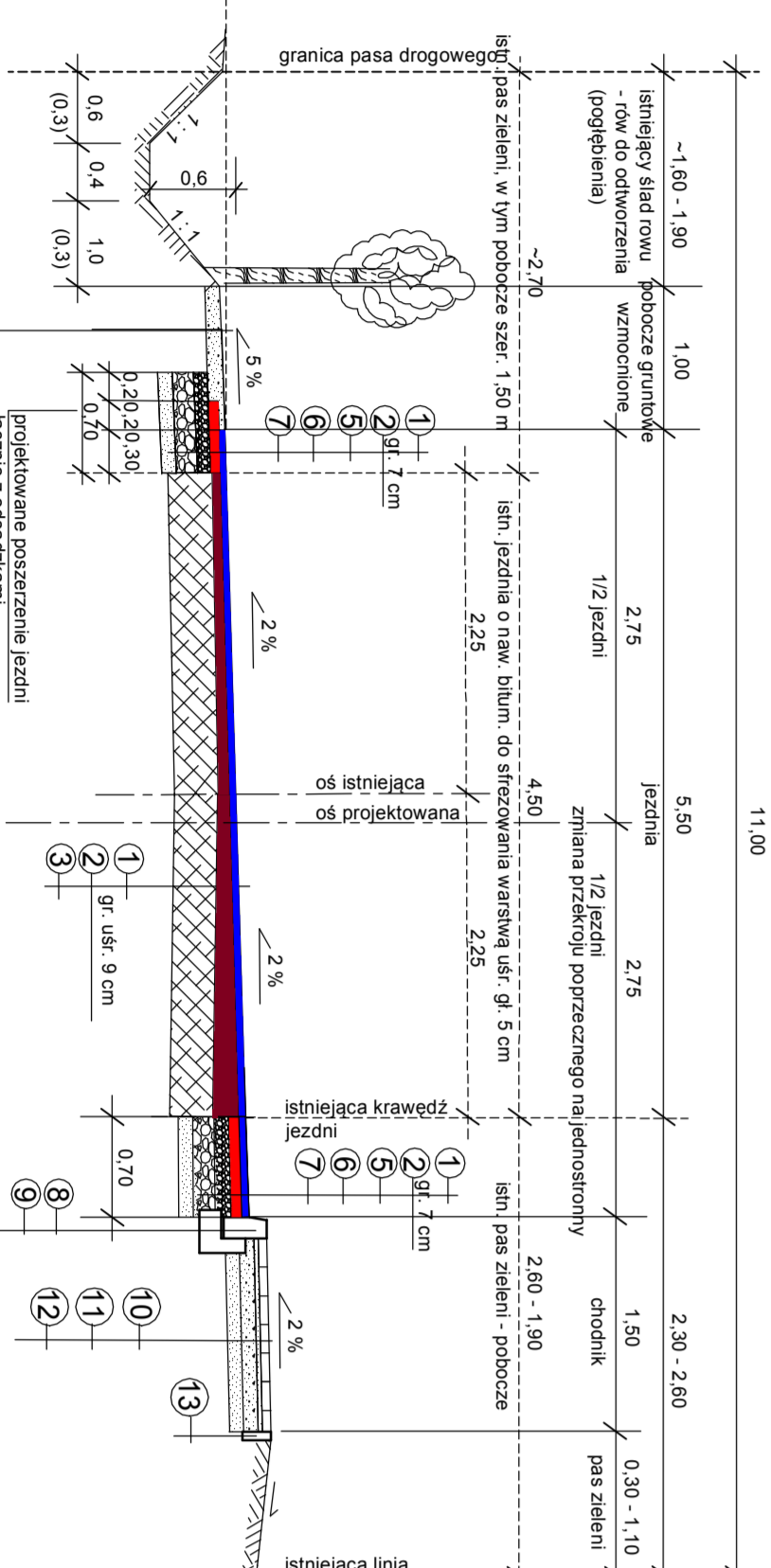
PRZEKROJ KONSTRUKCYJNY NAWIERZCHNI
OD KM 0+030 DO KM 0+952.82 1:50




RZUT POZIOMY 1:50



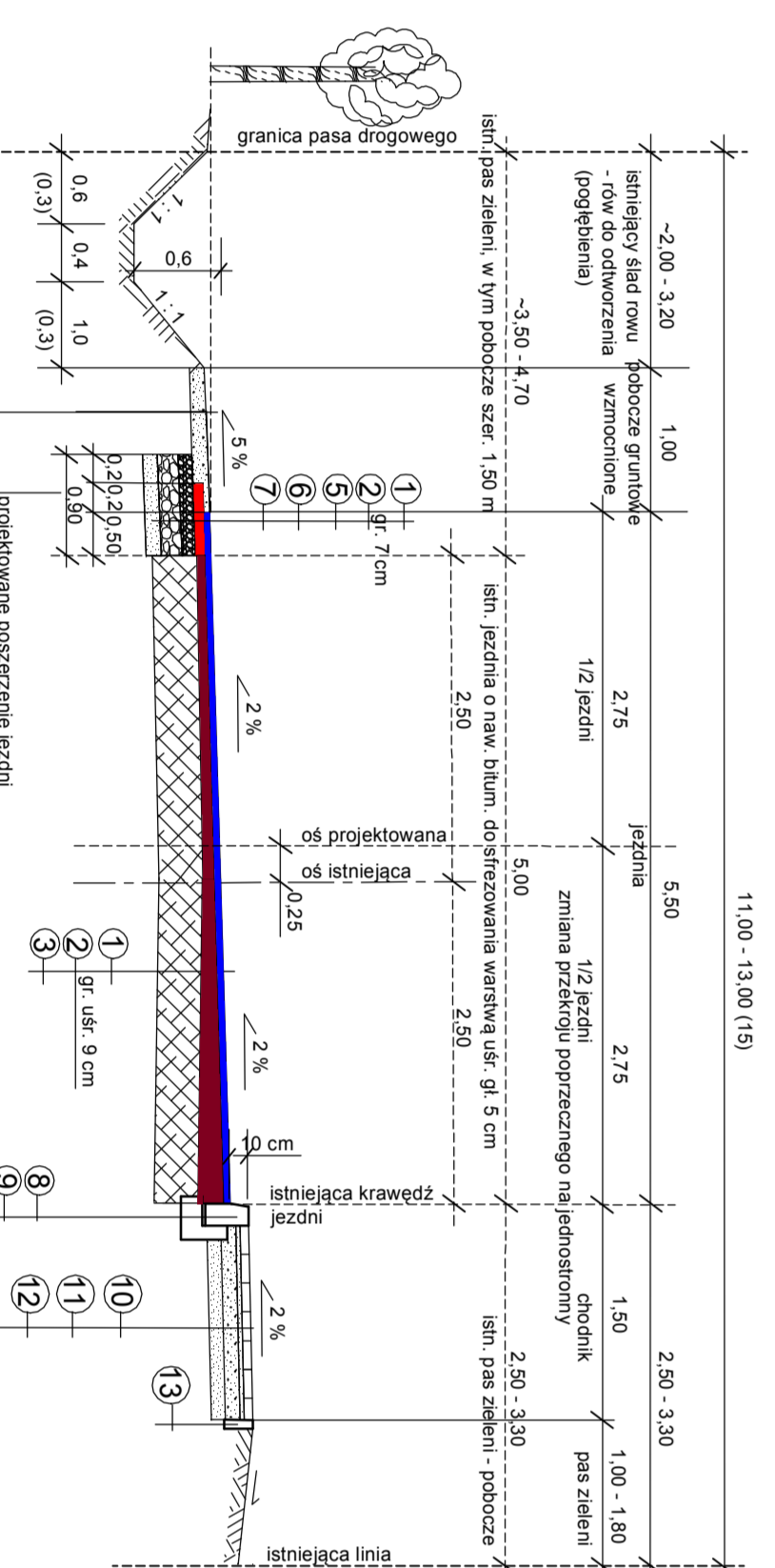
PRZEKROJ OD KM 0+952.82 DO KM 1+019.52 1:50



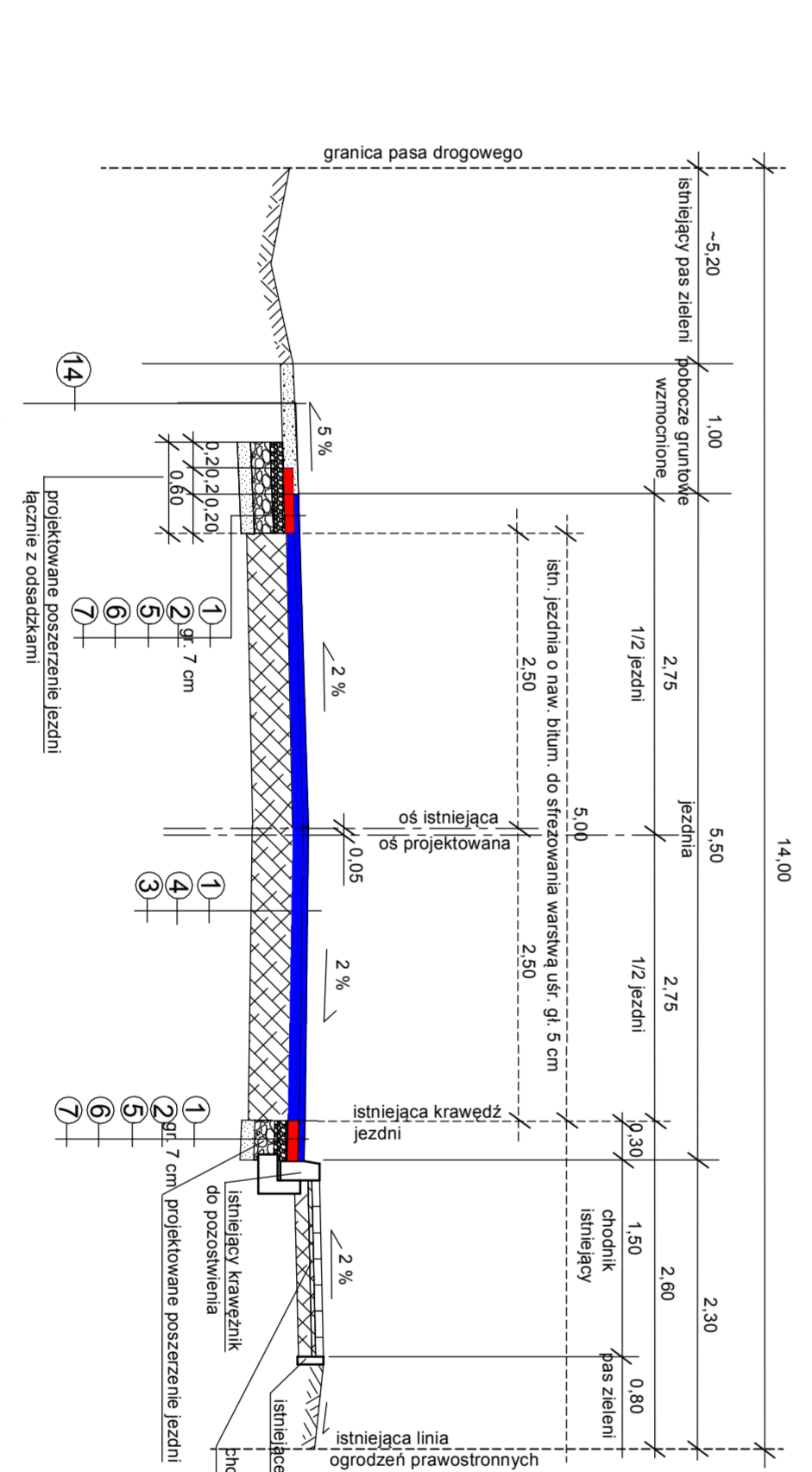
PRZEKROJ OD KM 1+019.52 DO KM 1+076 1:50



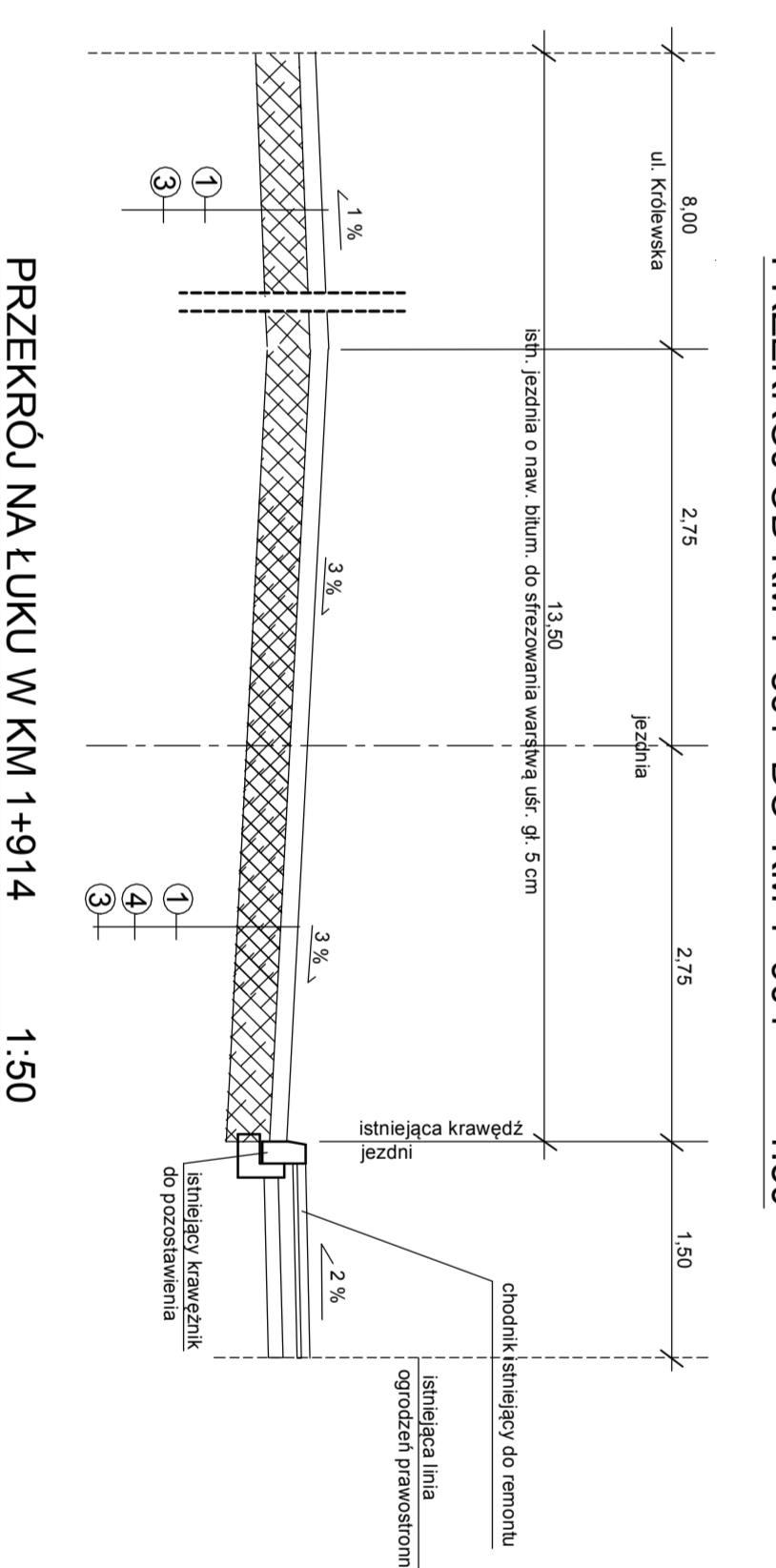
PRZEKROJ OD KM 1+076 DO KM 1+088 1:50



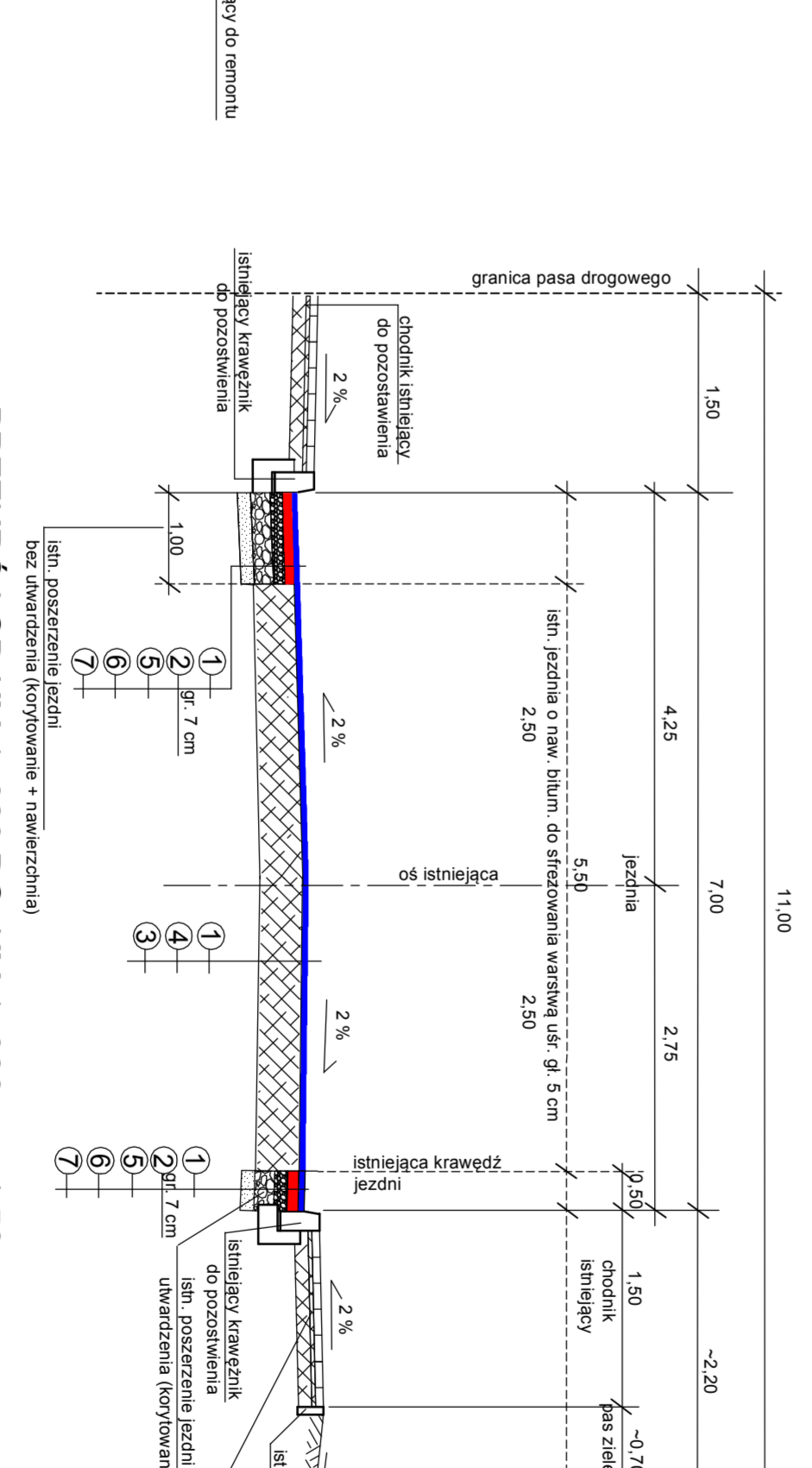
PRZEKROJ OD KM 1+088 DO KM 1+852 1:50



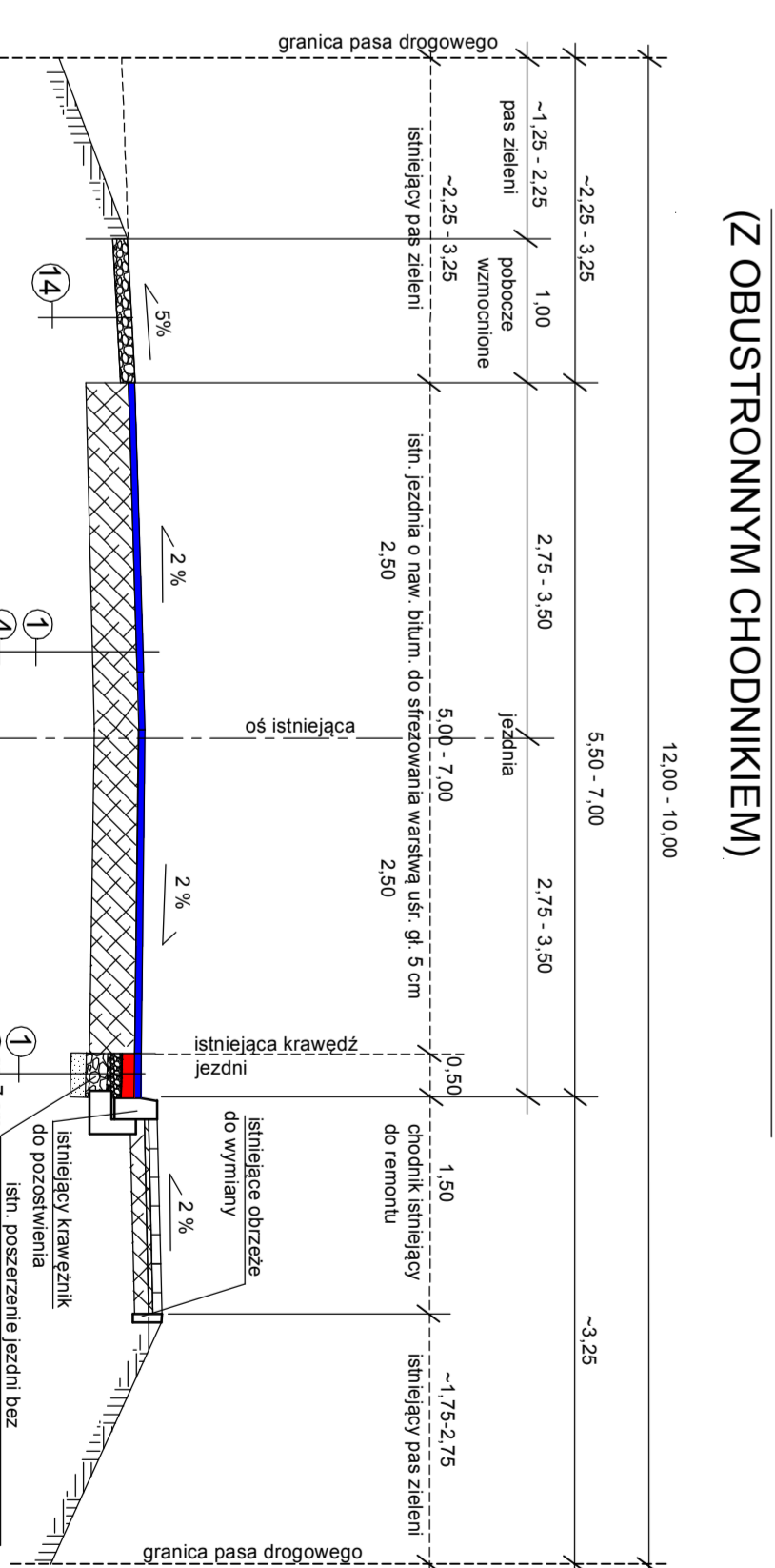
PRZEKROJ OD KM 1+851 DO KM 1+904 1:50



PRZEKROJ NA LUKU W KM 1+914 1:50



PRZEKROJ OD KM 1+920 DO KM 1+930
(Z OBUSTROJENIEM CIODNIEM) 1:50



PRZEKROJ OD KM 1+930 DO KM 2+210 1:50

ZNACZENIA:

- 1 - warstwa szkieletowa z betonu asfaltowego grzywka (0,128)
- 2 - gr 5 cm po zagęszczeniu
- 3 - warstwa podbudowy asfaltowej grzywka (0,25)
- 4 - gr 10 cm po zagęszczeniu
- 5 - warstwa podbudowy asfaltowej grzywka (0,25)
- 6 - warstwa podbudowy asfaltowej grzywka (0,25)
- 7 - warstwa podbudowy asfaltowej grzywka (0,25)
- 8 - warstwa podbudowy asfaltowej grzywka (0,25)
- 9 - warstwa podbudowy asfaltowej grzywka (0,25)
- 10 - warstwa podbudowy asfaltowej grzywka (0,25)
- 11 - warstwa podbudowy asfaltowej grzywka (0,25)
- 12 - warstwa podbudowy asfaltowej grzywka (0,25)
- 13 - warstwa podbudowy asfaltowej grzywka (0,25)
- 14 - warstwa podbudowy asfaltowej grzywka (0,25)
- 15 - warstwa podbudowy asfaltowej grzywka (0,25)
- 16 - warstwa podbudowy asfaltowej grzywka (0,25)
- 17 - warstwa podbudowy asfaltowej grzywka (0,25)
- 18 - warstwa podbudowy asfaltowej grzywka (0,25)
- 19 - warstwa podbudowy asfaltowej grzywka (0,25)
- 20 - warstwa podbudowy asfaltowej grzywka (0,25)
- 21 - warstwa podbudowy asfaltowej grzywka (0,25)
- 22 - warstwa podbudowy asfaltowej grzywka (0,25)
- 23 - warstwa podbudowy asfaltowej grzywka (0,25)
- 24 - warstwa podbudowy asfaltowej grzywka (0,25)
- 25 - warstwa podbudowy asfaltowej grzywka (0,25)
- 26 - warstwa podbudowy asfaltowej grzywka (0,25)
- 27 - warstwa podbudowy asfaltowej grzywka (0,25)
- 28 - warstwa podbudowy asfaltowej grzywka (0,25)
- 29 - warstwa podbudowy asfaltowej grzywka (0,25)
- 30 - warstwa podbudowy asfaltowej grzywka (0,25)
- 31 - warstwa podbudowy asfaltowej grzywka (0,25)
- 32 - warstwa podbudowy asfaltowej grzywka (0,25)
- 33 - warstwa podbudowy asfaltowej grzywka (0,25)
- 34 - warstwa podbudowy asfaltowej grzywka (0,25)
- 35 - warstwa podbudowy asfaltowej grzywka (0,25)
- 36 - warstwa podbudowy asfaltowej grzywka (0,25)
- 37 - warstwa podbudowy asfaltowej grzywka (0,25)
- 38 - warstwa podbudowy asfaltowej grzywka (0,25)
- 39 - warstwa podbudowy asfaltowej grzywka (0,25)
- 40 - warstwa podbudowy asfaltowej grzywka (0,25)
- 41 - warstwa podbudowy asfaltowej grzywka (0,25)
- 42 - warstwa podbudowy asfaltowej grzywka (0,25)
- 43 - warstwa podbudowy asfaltowej grzywka (0,25)
- 44 - warstwa podbudowy asfaltowej grzywka (0,25)
- 45 - warstwa podbudowy asfaltowej grzywka (0,25)
- 46 - warstwa podbudowy asfaltowej grzywka (0,25)
- 47 - warstwa podbudowy asfaltowej grzywka (0,25)
- 48 - warstwa podbudowy asfaltowej grzywka (0,25)
- 49 - warstwa podbudowy asfaltowej grzywka (0,25)
- 50 - warstwa podbudowy asfaltowej grzywka (0,25)
- 51 - warstwa podbudowy asfaltowej grzywka (0,25)
- 52 - warstwa podbudowy asfaltowej grzywka (0,25)
- 53 - warstwa podbudowy asfaltowej grzywka (0,25)
- 54 - warstwa podbudowy asfaltowej grzywka (0,25)
- 55 - warstwa podbudowy asfaltowej grzywka (0,25)
- 56 - warstwa podbudowy asfaltowej grzywka (0,25)
- 57 - warstwa podbudowy asfaltowej grzywka (0,25)
- 58 - warstwa podbudowy asfaltowej grzywka (0,25)
- 59 - warstwa podbudowy asfaltowej grzywka (0,25)
- 60 - warstwa podbudowy asfaltowej grzywka (0,25)
- 61 - warstwa podbudowy asfaltowej grzywka (0,25)
- 62 - warstwa podbudowy asfaltowej grzywka (0,25)
- 63 - warstwa podbudowy asfaltowej grzywka (0,25)
- 64 - warstwa podbudowy asfaltowej grzywka (0,25)
- 65 - warstwa podbudowy asfaltowej grzywka (0,25)
- 66 - warstwa podbudowy asfaltowej grzywka (0,25)
- 67 - warstwa podbudowy asfaltowej grzywka (0,25)
- 68 - warstwa podbudowy asfaltowej grzywka (0,25)
- 69 - warstwa podbudowy asfaltowej grzywka (0,25)
- 70 - warstwa podbudowy asfaltowej grzywka (0,25)
- 71 - warstwa podbudowy asfaltowej grzywka (0,25)
- 72 - warstwa podbudowy asfaltowej grzywka (0,25)
- 73 - warstwa podbudowy asfaltowej grzywka (0,25)
- 74 - warstwa podbudowy asfaltowej grzywka (0,25)
- 75 - warstwa podbudowy asfaltowej grzywka (0,25)
- 76 - warstwa podbudowy asfaltowej grzywka (0,25)
- 77 - warstwa podbudowy asfaltowej grzywka (0,25)
- 78 - warstwa podbudowy asfaltowej grzywka (0,25)
- 79 - warstwa podbudowy asfaltowej grzywka (0,25)
- 80 - warstwa podbudowy asfaltowej grzywka (0,25)
- 81 - warstwa podbudowy asfaltowej grzywka (0,25)
- 82 - warstwa podbudowy asfaltowej grzywka (0,25)
- 83 - warstwa podbudowy asfaltowej grzywka (0,25)
- 84 - warstwa podbudowy asfaltowej grzywka (0,25)
- 85 - warstwa podbudowy asfaltowej grzywka (0,25)
- 86 - warstwa podbudowy asfaltowej grzywka (0,25)
- 87 - warstwa podbudowy asfaltowej grzywka (0,25)
- 88 - warstwa podbudowy asfaltowej grzywka (0,25)
- 89 - warstwa podbudowy asfaltowej grzywka (0,25)
- 90 - warstwa podbudowy asfaltowej grzywka (0,25)
- 91 - warstwa podbudowy asfaltowej grzywka (0,25)
- 92 - warstwa podbudowy asfaltowej grzywka (0,25)
- 93 - warstwa podbudowy asfaltowej grzywka (0,25)
- 94 - warstwa podbudowy asfaltowej grzywka (0,25)
- 95 - warstwa podbudowy asfaltowej grzywka (0,25)
- 96 - warstwa podbudowy asfaltowej grzywka (0,25)
- 97 - warstwa podbudowy asfaltowej grzywka (0,25)
- 98 - warstwa podbudowy asfaltowej grzywka (0,25)
- 99 - warstwa podbudowy asfaltowej grzywka (0,25)
- 100 - warstwa podbudowy asfaltowej grzywka (0,25)

Załącznik nr 1 do projektu budowlanego	
Nazwa i adres wykonawcy: Biuro Projektowe "KONSTRUKCJA" , ul. Włocławska 10 , 01-650 Warszawa	
Nazwa i adres inwestora: Urząd Miejski w Warszawie , ul. Włocławska 10 , 01-650 Warszawa	
Data: 15.12.2015 r.	
Lp. Nr. rysunku	
1. PRZEKROJ KONSTRUKCYJNY NAWIERZCHNI	
2. RZUT POZIOMY	
3. PRZEKROJ OD KM 0+030 DO KM 0+952.82	
4. PRZEKROJ OD KM 0+952.82 DO KM 1+019.52	
5. PRZEKROJ OD KM 1+019.52 DO KM 1+076	
6. PRZEKROJ OD KM 1+076 DO KM 1+088	
7. PRZEKROJ OD KM 1+088 DO KM 1+852	
8. PRZEKROJ OD KM 1+851 DO KM 1+904	
9. PRZEKROJ NA LUKU W KM 1+914	
10. PRZEKROJ OD KM 1+920 DO KM 1+930	
11. PRZEKROJ OD KM 1+930 DO KM 2+210	
12. PLAN	
13. RZUT POZIOMY	
14. RZUT POZIOMY	
15. RZUT POZIOMY	
16. RZUT POZIOMY	
17. RZUT POZIOMY	
18. RZUT POZIOMY	
19. RZUT POZIOMY	
20. RZUT POZIOMY	
21. RZUT POZIOMY	
22. RZUT POZIOMY	
23. RZUT POZIOMY	
24. RZUT POZIOMY	
25. RZUT POZIOMY	
26. RZUT POZIOMY	
27. RZUT POZIOMY	
28. RZUT POZIOMY	
29. RZUT POZIOMY	
30. RZUT POZIOMY	
31. RZUT POZIOMY	
32. RZUT POZIOMY	
33. RZUT POZIOMY	
34. RZUT POZIOMY	
35. RZUT POZIOMY	
36. RZUT POZIOMY	
37. RZUT POZIOMY	
38. RZUT POZIOMY	
39. RZUT POZIOMY	
40. RZUT POZIOMY	
41. RZUT POZIOMY	
42. RZUT POZIOMY	
43. RZUT POZIOMY	
44. RZUT POZIOMY	
45. RZUT POZIOMY	
46. RZUT POZIOMY	
47. RZUT POZIOMY	
48. RZUT POZIOMY	
49. RZUT POZIOMY	
50. RZUT POZIOMY	
51. RZUT POZIOMY	
52. RZUT POZIOMY	
53. RZUT POZIOMY	
54. RZUT POZIOMY	
55. RZUT POZIOMY	
56. RZUT POZIOMY	
57. RZUT POZIOMY	
58. RZUT POZIOMY	
59. RZUT POZIOMY	
60. RZUT POZIOMY	
61. RZUT POZIOMY	
62. RZUT POZIOMY	
63. RZUT POZIOMY	
64. RZUT POZIOMY	
65. RZUT POZIOMY	
66. RZUT POZIOMY	
67. RZUT POZIOMY	
68. RZUT POZIOMY	
69. RZUT POZIOMY	
70. RZUT POZIOMY	
71. RZUT POZIOMY	
72. RZUT POZIOMY	
73. RZUT POZIOMY	
74. RZUT POZIOMY	
75. RZUT POZIOMY	
76. RZUT POZIOMY	
77. RZUT POZIOMY	
78. RZUT POZIOMY	
79. RZUT POZIOMY	
80. RZUT POZIOMY	
81. RZUT POZIOMY	
82. RZUT POZIOMY	
83. RZUT POZIOMY	
84. RZUT POZIOMY	
85. RZUT POZIOMY	
86. RZUT POZIOMY	
87. RZUT POZIOMY	
88. RZUT POZIOMY	
89. RZUT POZIOMY	
90. RZUT POZIOMY	
91. RZUT POZIOMY	
92. RZUT POZIOMY	
93. RZUT POZIOMY	
94. RZUT POZIOMY	
95. RZUT POZIOMY	
96. RZUT POZIOMY	
97. RZUT POZIOMY	
98. RZUT POZIOMY	
99. RZUT POZIOMY	
100. RZUT POZIOMY	